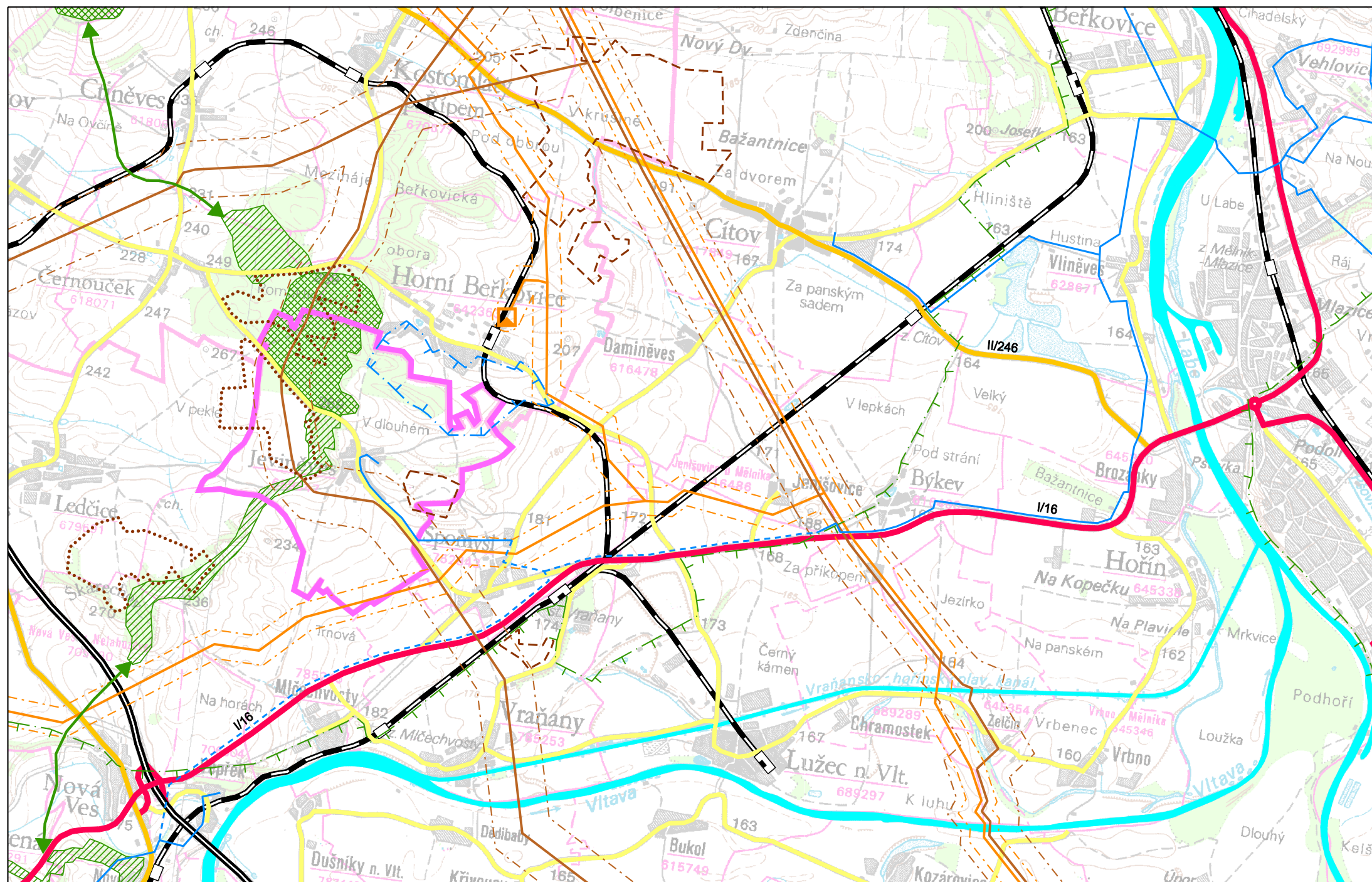











ÚZEMNÍ PLÁN

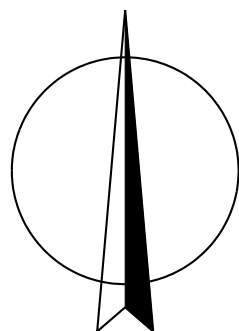
JEVINĚVES



LEGENDA :

Hranice

-  hranice řešeného území
-  vodní toky
-  dálnice
-  silnice I. třídy
-  silnice II. třídy
-  silnice III. třídy
-  železnice
-  VVTL plynovod s bezpečnostním pásmem
-  regulační stanice
-  produktovod s ochranným pásmem
-  vodovodní přivaděče stav/návrh
-  ochranné pásmo vodního zdroje I. stupně
-  výhradní ložiska
-  ostatní ložiska
-  ochranná zóna nadregionálního biokoridoru
-  regionální biocentrum
-  regionální biokoridor
-  směry propojení regionálních biokoridorů



VÝKRES ŠIRŠÍCH VZTAHŮ

M.: 1:50000

KADLEC K.K. NUSLE spol. s r.o.

Chaberská 3, 182 00 Praha 8 Tel., fax : 284 680 740, 284 680 750 e-mail: posta@kadleckk.cz www.kadleckk.cz

| | | | |
|---|---|-----------------------------|----------------------------|
| Projektant: Ing.arch. Daniela Binderová | Odborný projektant: | Operátor: Štěpán Klumpar | Číslo smlouvy: 322/2007 |
| Pořizovatel: MěÚ Mělník | Schvalovací orgán: zastupitelstvo obce Jevíněves | Datum: 9.2008 | Výkres č.: B2 |
| Akce: ÚZEMNÍ PLÁN JEVINĚVES | Název výkresu: Výkres širších vztahů | Měřítko: 1 : 50000 | Kopie č.: |