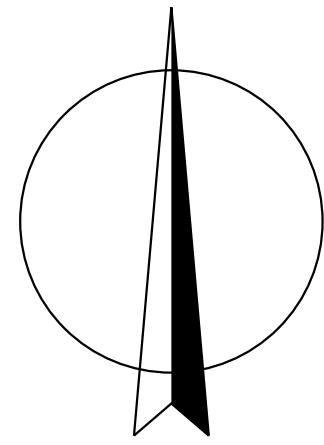


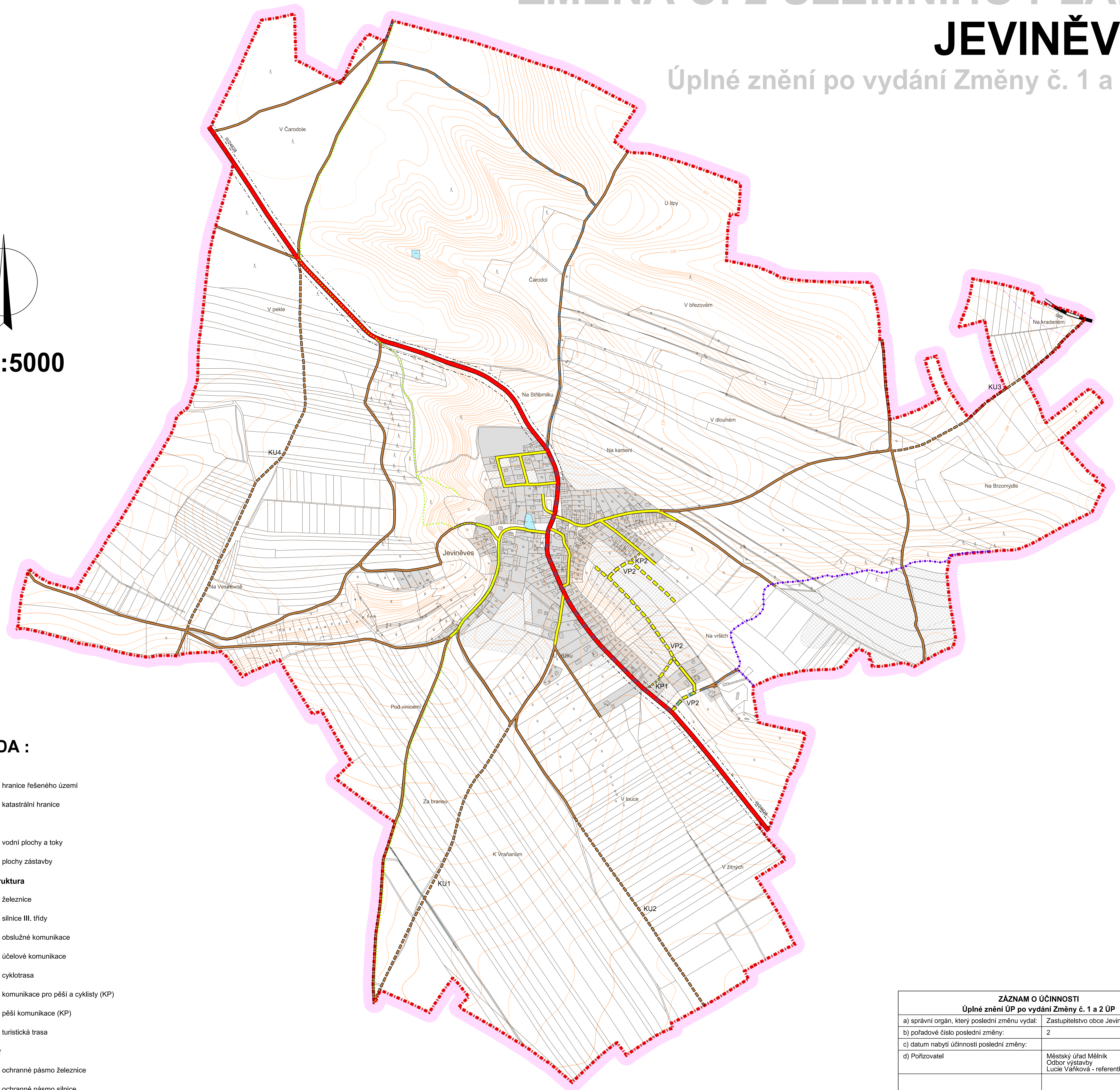
ZMĚNA Č. 2 ÚZEMNÍHO PLÁNU

JEVINĚVES

Úplné znění po vydání Změny č. 1 a 2 ÚP



M.: 1:5000



LEGENDA :

Hranice

	hranice řešeného území
	katastrální hranice

Územní prvky

	vodní plochy a toky
	plochy zástavby

Dopravní infrastruktura

	železnice
	silnice III. třídy
	obslužné komunikace
	účelové komunikace
	cyklotrasa
	komunikace pro pěší a cyklisty (KP)
	pěší komunikace (KP)
	turistická trasa

Informativní část

	ochranné pásmo železnice
	ochranné pásmo silnice

ZÁZNAM O ÚČINNOSTI Úplné znění ÚP po vydání Změny č. 1 a 2 ÚP	
a) správní orgán, který poslední změnu vydal:	Zastupitelstvo obce Jevíněves
b) pořadové číslo poslední změny:	2
c) datum nabytí účinnosti poslední změny:	
d) Pořizovatel	Městský úřad Mělník Odbor výstavby Lucie Vánková - referentka úseku rozvoje
Podpis	Razítko

KADLEC K.K. NUSLE spol. s r.o.			
Chaberská 3, 182 00 Praha 8 Telefon: 284 680 740, 603 440 989 e-mail: posta@kadleck.cz www.kadleck.cz			
Projektant: Ing.arch. Daniela Binderová	Odborný projektant: Štěpán Klumpar	Grafické zpracování: Štěpán Klumpar	Číslo směry: 523/21
Portovatel: MěÚ Mělník	Schvalovací orgán: zastupitelstvo obce Jevíněves	Datum: 7. 2024	Výkres č.: A4.
Akce: ZMĚNA Č. 2 ÚZEMNÍHO PLÁNU JEVINĚVES Úplné znění po vydání Změny č. 1 a 2 ÚP		Měřítko: 1 : 5000	Kopie č.:
Název výkresu: Schéma dopravní infrastruktury			

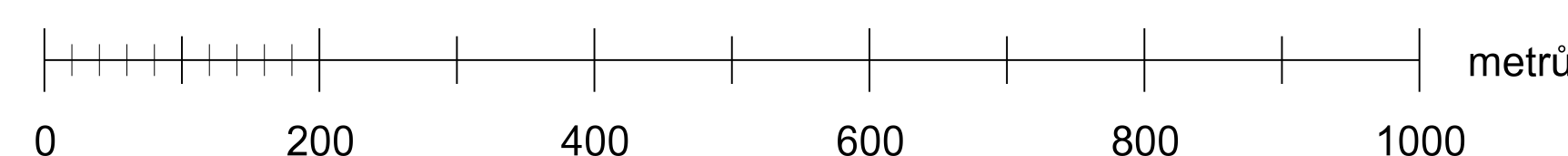


SCHÉMA DOPRAVNÍ INFRASTRUKTURY