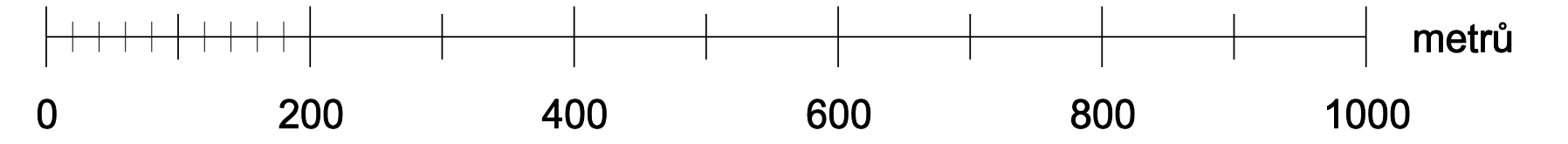
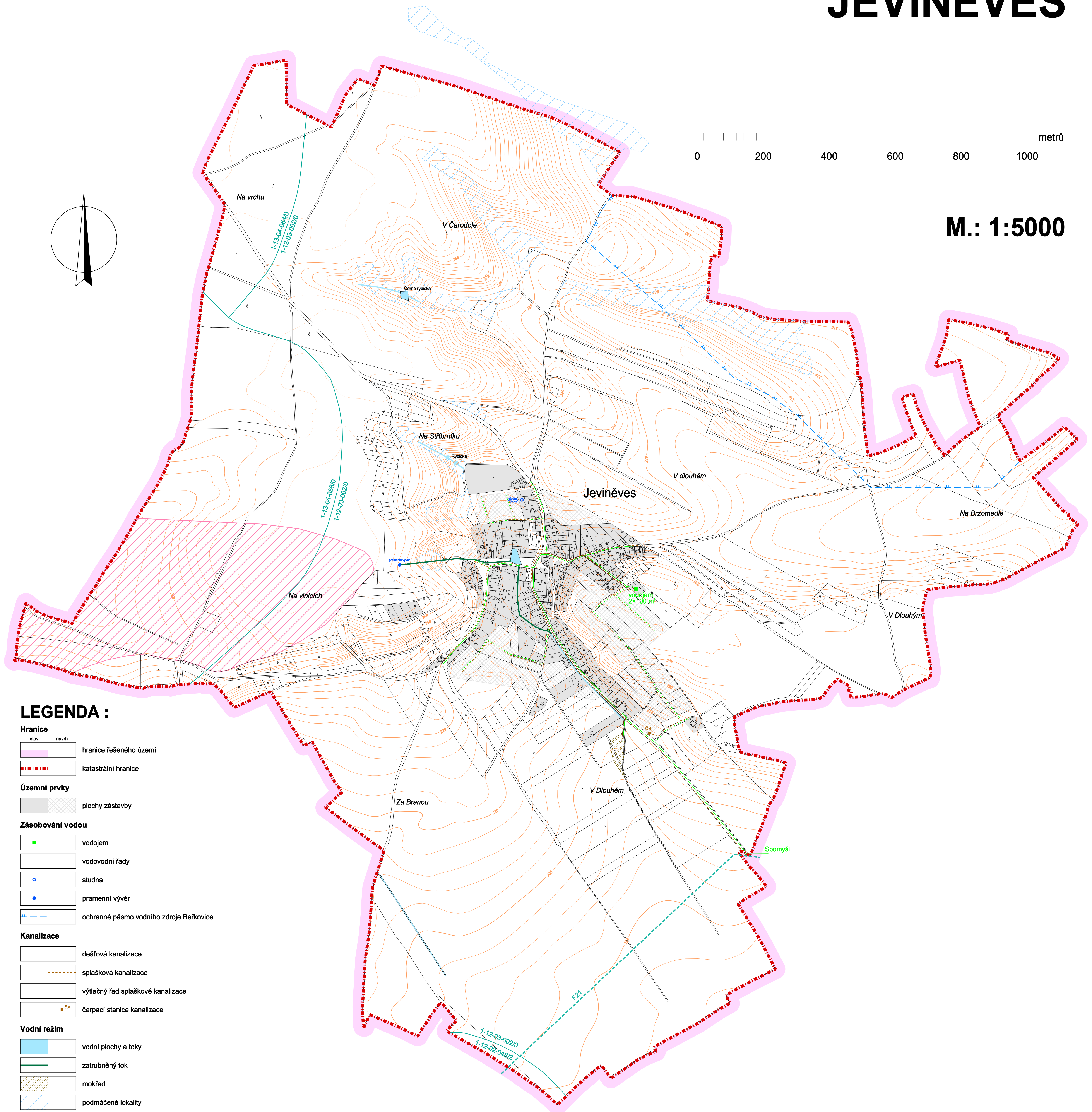
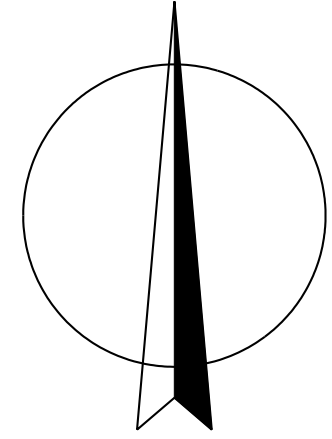


ÚZEMNÍ PLÁN JEVINĚVES



M.: 1:5000



LEGENDA :

- Hranice**
- | | | |
|------|-------|------------------------|
| stav | návrh | |
| | | hranice řešeného území |
| | | katastrální hranice |
- Územní prvky**
- | | |
|--|-----------------|
| | plochy zástavby |
|--|-----------------|
- Zásobování vodou**
- | | |
|--|--|
| | vodojem |
| | vodovodní řady |
| | studna |
| | pramenní vývěr |
| | ochranné pásmo vodního zdroje Beřkovic |
- Kanalizace**
- | | |
|--|-----------------------------------|
| | dešťová kanalizace |
| | splašková kanalizace |
| | výtlačný řád splaškové kanalizace |
| | čerpací stanice kanalizace |
- Vodní režim**
- | | |
|--|---------------------|
| | vodní plochy a toky |
| | zatrubněný tok |
| | mokřad |
| | podmáčené lokality |
| | rozvodnice |
| | meliiorace |
| | závlahové řady |

Celé území se nachází v CHOPAV Severočeská křída.

SCHÉMA TECHNICKÉ INFRASTRUKTURY 1 - VODNÍ HOSPODÁŘSTVÍ

KADLEC K.K. NUSLE spol. s r.o.			
Chaberská 3, 182 00 Praha 8		Tel., fax : 284 680 740, 284 680 750 e-mail: posta@kadleck.cz www.kadleck.cz	
Projektant: Ing. arch. Daniela Bänderová	Obdobný projektant: Ing. Jiří Ron	Operátor: Štěpán Klumpar	
Příloha: MěÚ Mělník	Schválující orgán: zastupitelstvo obce Jevíněves	Číslo ambovy: 322/2007	
Název výkresu: ÚZEMNÍ PLÁN JEVINĚVES		Datum: 9.2008	Výkres č.: A5
Schéma technické infrastruktury 1 - vodní hospodářství		Mřížka: 1 : 5000	Kopie č.: