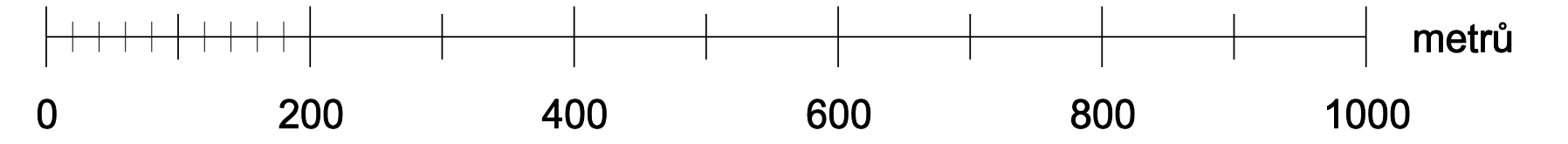
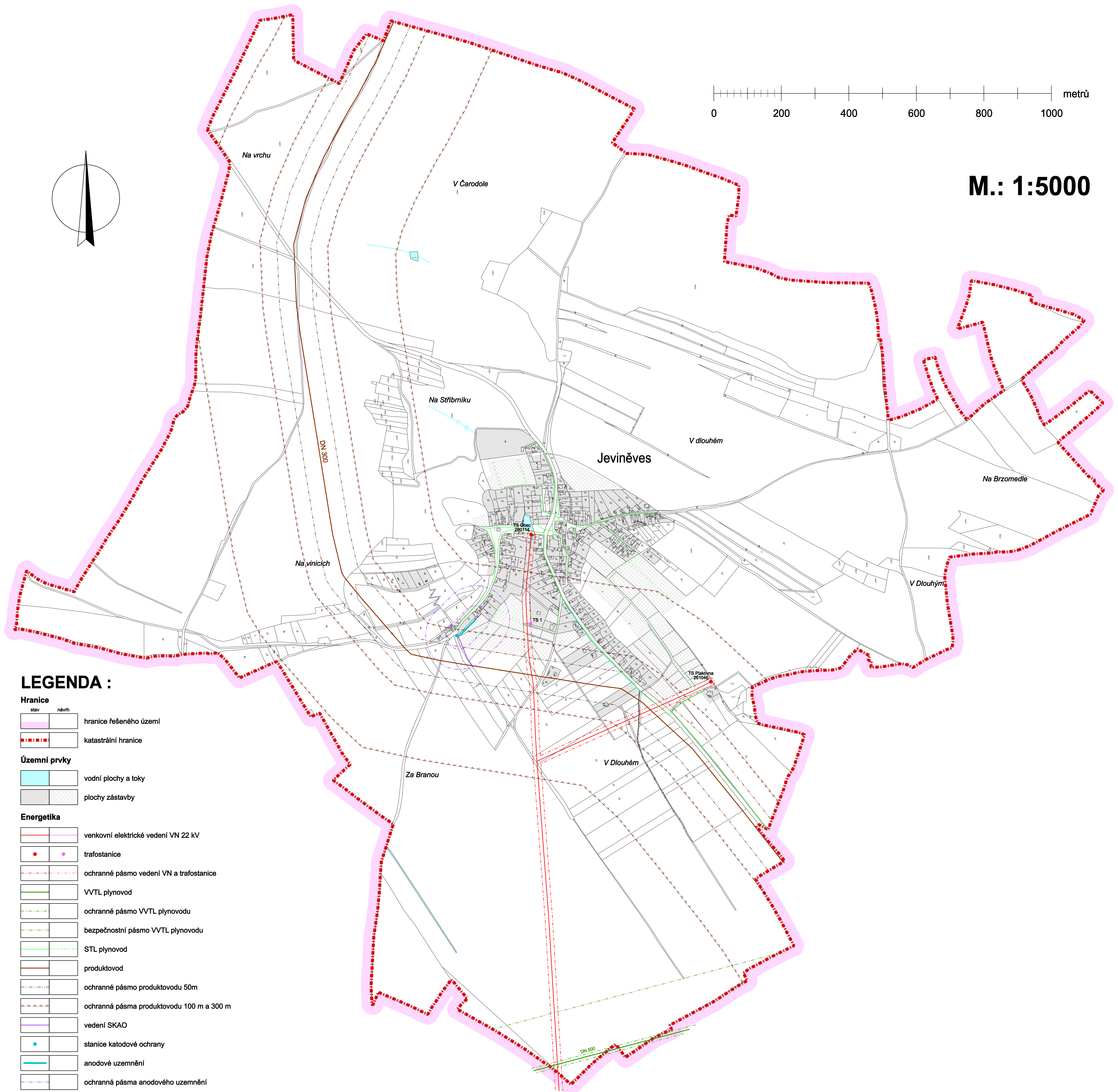
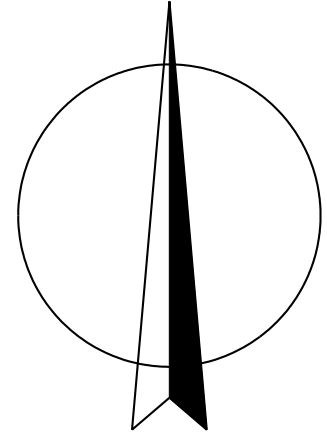


ÚZEMNÍ PLÁN JEVINĚVES



M.: 1:5000



LEGENDA :

Hranice		
stav	návrh	
		hranice řešeného území
		katastrální hranice
Územní prvky		
		vodní plochy a toky
		plochy zástavby
Energetika		
		venkovní elektrické vedení VN 22 kV
		trafostanice
		ochranné pásmo vedení VN a trafostanice
		VVTL plynovod
		ochranné pásmo VVTL plynovodu
		bezpečnostní pásmo VVTL plynovodu
		STL plynovod
		produktovod
		ochranné pásmo produktovodu 50m
		ochranná pásma produktovodu 100 m a 300 m
		vedení SKAO
		stanice katodové ochrany
		anodové uzemnění
		ochranná pásma anodového uzemnění

SCHÉMA TECHNICKÉ INFRASTRUKTURY 2 - ENERGETIKA A SPOJE

KADLEC K.K. NUSLE spol. s r.o.			
Chaberská 3, 182 00 Praha 8		Tel., fax : 284 680 740, 284 680 750 e-mail: posta@kadleckk.cz www.kadleckk.cz	
Projektant: Ing. arch. Daniela Bänderová	Oborný projektant: Ing. Jan Bayerle	Operátor: Štěpán Klumpar	
Příjemce: MěÚ Mělník	Schválující orgán: zastupitelstvo obce Jevíněves	Číslo ambovy: 322/2007	
Název výkresu: ÚZEMNÍ PLÁN JEVINĚVES		Datum: 9.2008	Výška č.: A6
Schéma technické infrastruktury 2 - energetika a spoje		Mřížko: 1 : 5000	Kopie č.: