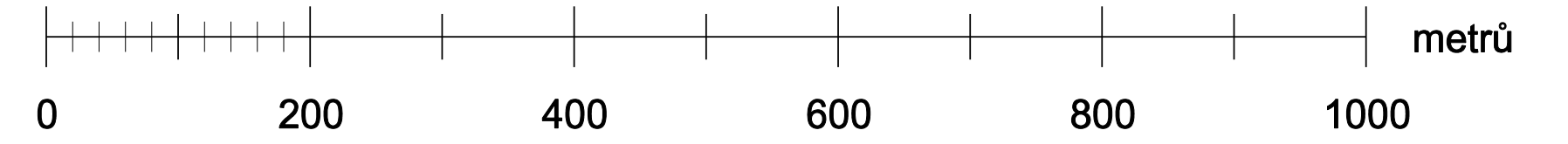
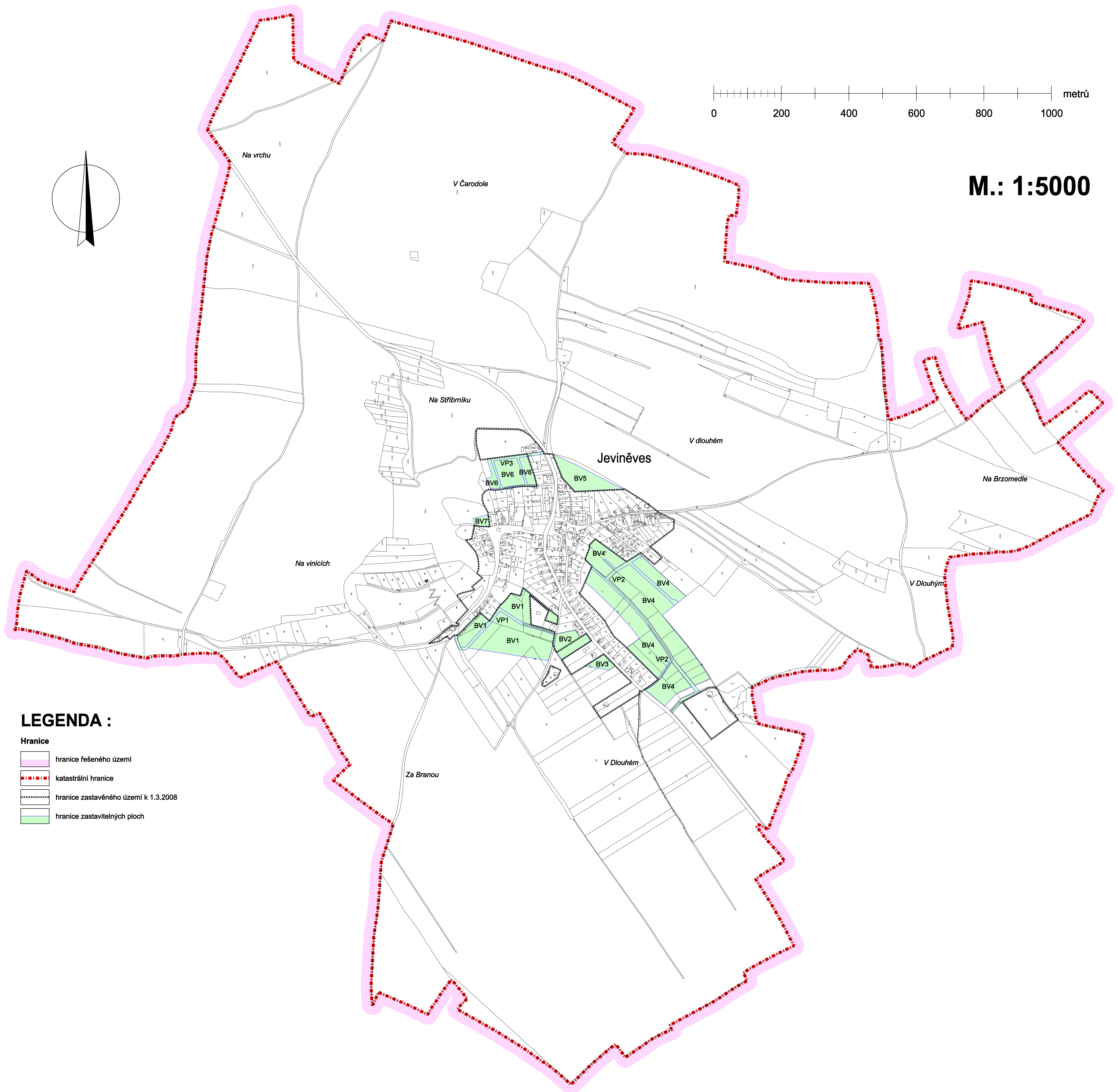
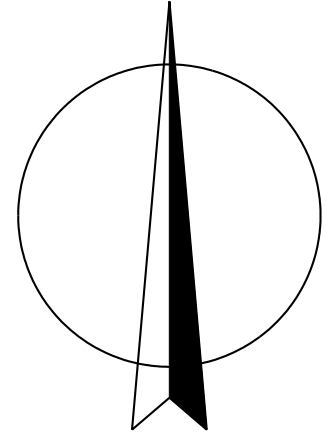


ÚZEMNÍ PLÁN JEVINĚVES



M.: 1:5000



LEGENDA :

- Hranice**
- hranice řešeného území
 - katastrální hranice
 - hranice zastavěného území k 1.3.2008
 - hranice zastavitelných ploch

ZÁKLADNÍ ČLENĚNÍ ÚZEMÍ

KADLEC K.K. NUSLE spol. s r.o.			
Chaberská 3, 182 00 Praha 8		Tel., fax : 284 680 740, 284 680 750 e-mail: posta@kadleck.cz www.kadleck.cz	
Projektant: Ing. arch. Daniela Bänderová	Oborný projektant:	Operátor: Štěpán Klumpar	
Příjemce: MěÚ Mělník	Schválující orgán: zastupitelstvo obce Jevíněves	Číslo směrovky: 322/2007	
Název výkresu: ÚZEMNÍ PLÁN JEVINĚVES		Datum: 9.2008	Výnos č.: A1
Základní členění území		Mřížko: 1 : 5000	Kopie č.: