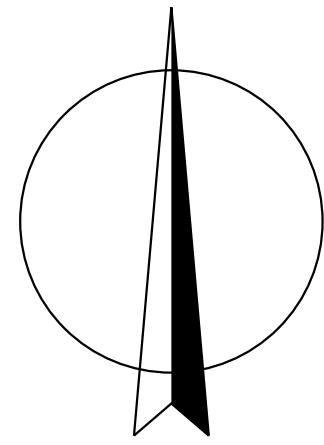


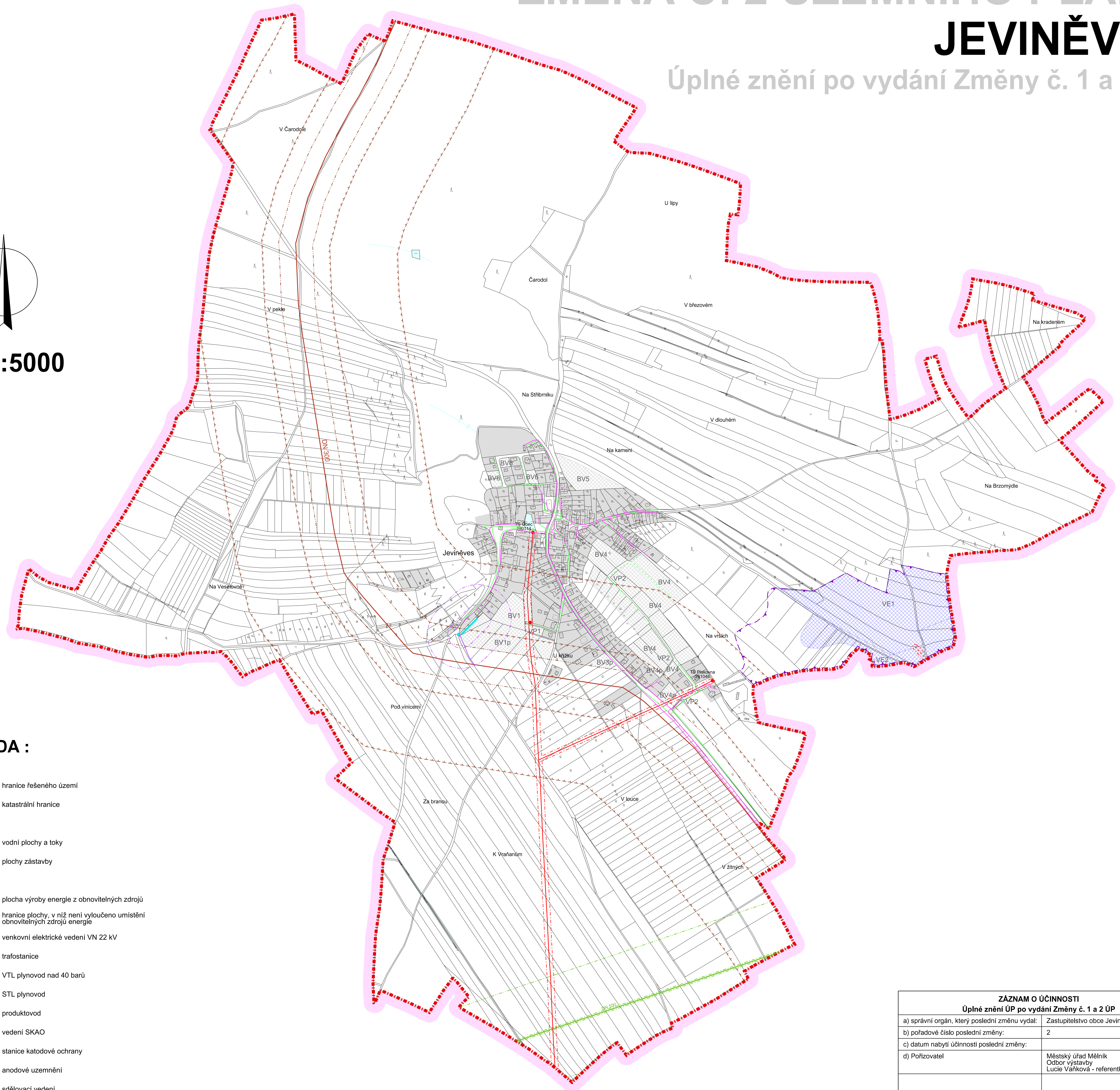
# ZMĚNA Č. 2 ÚZEMNÍHO PLÁNU

# JEVINĚVES

Úplné znění po vydání Změny č. 1 a 2 ÚP



M.: 1:5000



## LEGENDA :

### Hranice

- hranice řešeného území
- katastrální hranice

### Územní prvky

- vodní plochy a toky
- plochy zástavby

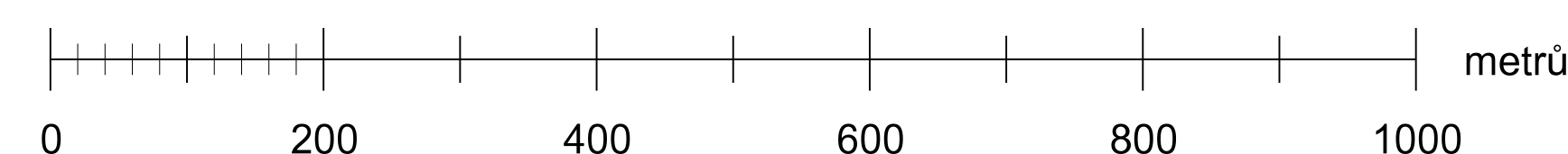
### Energetika

- plocha výroby energie z obnovitelných zdrojů
- hranice plochy, v níž není vyloučeno umístění obnovitelných zdrojů energie
- venkovní elektrické vedení VN 22 kV
- trafostanice
- VTL plynovod nad 40 barů
- STL plynovod
- produktovod
- vedení SKAO
- stanice katodové ochrany
- anodové uzemnění
- sdělovací vedení

### Informativní část

- ochranné pásmo vedení VN a trafostanice
- ochranné pásmo VTL plynovodu nad 40 barů
- bezpečnostní pásmo VTL plynovodu nad 40 barů
- ochranné pásmo produktovodu 50m
- ochranné pásmo produktovodu 100 m a 300 m
- ochranné pásmo anodového uzemnění

ZÁZNAM O ÚČINNOSTI	
Úplné znění ÚP po vydání Změny č. 1 a 2 ÚP	
a) správní orgán, který poslední změnu vydal:	Zastupitelstvo obce Jevíněves
b) pořadové číslo poslední změny:	2
c) datum nabytí účinnosti poslední změny:	
d) Pořizovatel	Městský úřad Mělník Odbor výstavby Lucie Váňková - referentka úseku rozvoje
Podpis .....	Razítko .....



## SCHÉMA TECHNICKÉ INFRASTRUKTURY 2 - ENERGETIKA A SPOJE

<b>KADLEC K.K. NUSLE spol. s r.o.</b> Chaberská 3, 182 00 Praha 8 Telefon: 284 680 740, 603 440 989 e-mail: posta@kadleck.cz www.kadleck.cz			
Projektant: Ing.arch. Daniela Binderová	Odborný projektant: Štěpán Klumpar	Grafické zpracování: Štěpán Klumpar	Číslo směrovky: 523/21
Portovatel: MěÚ Mělník	Schvalovací orgán: zastupitelstvo obce Jevíněves	Datum: 7. 2024	Výkres č.: A6.
Název výkresu: Schéma technické infrastruktury 2 - energetika a spoje		Mřížka: 1 : 5000	Kopie č.: